



Liberté - Égalité - Fraternité  
RÉPUBLIQUE FRANÇAISE

## PRÉFECTURE DE LA SARTHE

DIRECTION DES ACTIONS  
INTERMINISTÉRIELLES ET EUROPÉENNES  
Bureau de l'Environnement

### Arrêté n° 09-3717 du 29 juillet 2009

**OBJET** : Installations classées pour la protection de l'environnement.  
**S.A.R.L. Société des Carrières du Mans - « L'Oisellière » à PARIGNE-L'EVEQUE**  
Arrêté portant autorisation d'exploiter une carrière (rubrique 2510.1. de la nomenclature des installations classées pour la protection de l'environnement).

#### LE PREFET DE LA SARTHE

**Chevalier de la Légion d'Honneur ;**

**VU** le code de l'environnement, notamment le titre Ier du Livre V, relatif aux installations classées pour la protection de l'environnement ;

**VU** l'annexe à l'article R511-9 du code de l'environnement constituant la nomenclature des installations classées pour la protection de l'environnement ;

**VU** le code du patrimoine notamment son Livre V ;

**VU** l'arrêté ministériel du 22 septembre 1994 relatif aux exploitations de carrières et aux installations de premier traitement de matériaux de carrières ;

**VU** l'arrêté ministériel du 1<sup>er</sup> février 1996 fixant le modèle d'attestation de la constitution de la garantie financière modifié par l'arrêté ministériel du 30 avril 1998 ;

**VU** l'arrêté ministériel du 10 février 1998 relatif à la détermination du montant des garanties financières de remise en état des carrières ;

**VU** l'arrêté préfectoral du 2 décembre 1996 approuvant le schéma départemental des carrières de la Sarthe ;

**VU** l'arrêté du Préfet de la région des Pays-de-la-Loire n°327 du 25 octobre 2007 portant prescription d'une opération d'archéologie préventive ;

**VU** la demande présentée le 6 septembre 2007 par la S.A.R.L. Société des Carrières du Mans en vue d'obtenir une autorisation pour l'exploitation d'une carrière au lieu-dit « L'Oisellière » sur le territoire de la commune de Parigné-l'Évêque ;

**VU** les plans et documents annexés à cette demande ;

**VU** les résultats de l'enquête publique menée du 14 avril 2008 au 14 mai 2008 inclus ;

**VU** le rapport, le procès-verbal de l'enquête et l'avis émis par monsieur le commissaire enquêteur ;

**VU** les avis émis par les services administratifs consultés ;

**VU** les avis des conseils municipaux consultés ;

**VU** le rapport et avis daté du 13 mars 2009 de l'inspection des installations classées de la direction régionale de l'environnement, de l'aménagement et du logement des Pays de la Loire ;

**VU** l'avis de la commission départementale de la nature, des paysages et des sites, formation « Carrières » rendue lors de sa réunion du 24 mars 2009 ;

**Considérant** qu'aux termes de l'article L 512-2 du code de l'environnement, Titre 1er, Livre V, l'autorisation ne peut être accordée que si les dangers ou inconvénients de l'installation peuvent être prévenus par des mesures que spécifie l'arrêté préfectoral ;

**Considérant** que les conditions d'aménagement et d'exploitation, telles qu'elles sont définies par le présent arrêté, permettent de prévenir les dangers et inconvénients de l'installation pour les intérêts mentionnés à l'article L 511-1 du code de l'environnement, titre Ier du Livre V, notamment pour la commodité du voisinage, la santé, la sécurité, la salubrité publiques et pour la protection de la nature et de l'environnement ;

**SUR** proposition de Monsieur le secrétaire général de la préfecture de la Sarthe ;

ARRÊTE

TITRE 1 - PORTEE DE L'AUTORISATION ET CONDITIONS GENERALES

CHAPITRE 1.1. BÉNÉFICIAIRE ET PORTÉE DE L'AUTORISATION

ARTICLE 1.1.1. EXPLOITANT TITULAIRE DE L'AUTORISATION

La Société des Carrières du Mans demeurant Z.I. - rue de l'industrie à VIBRAYE, est autorisée sous réserve du respect des prescriptions du présent arrêté, à exploiter sur le territoire de la commune de PARIGNE L'EVEQUE au lieu-dit « L'Oiselère », les installations détaillées dans les articles suivants.

ARTICLE 1.1.2. INSTALLATIONS NON VISÉES PAR LA NOMENCLATURE OU SOUMISES À DÉCLARATION

Les prescriptions du présent arrêté s'appliquent également aux autres installations ou équipements exploités dans l'établissement, qui mentionnés ou non à la nomenclature sont de nature par leur proximité ou leur connexité avec une installation soumise à autorisation à modifier les dangers ou inconvénients de cette installation.

CHAPITRE 1.2. NATURE DES INSTALLATIONS

ARTICLE 1.2.1. LISTE DES INSTALLATIONS CONCERNÉES PAR UNE RUBRIQUE DE LA NOMENCLATURE DES INSTALLATIONS CLASSÉES

Nature de l'activité	Caractéristiques	Rubrique de la nomenclature	Régime
Exploitation de carrière au sens de l'article 4 du code minier	Surface totale autorisée = <b>14ha 96a 51ca</b> équivalent à 149651 m² Surface totale exploitée pour l'extraction = <b>13 ha</b> équivalent à 130 000 m² Production moyenne annuelle de matériaux* = <b>100 000 tonnes</b> Production maximale annuelle de matériaux* = <b>150 000 tonnes</b> Quantité totale autorisée de matériaux* à extraire = 2 808 000 tonnes (1 755 000 m³). <i>*matériaux commercialisables donc non compris les matériaux de la découverte. Il s'agit de sables Cénomaniens.</i>	2510-1	Autorisation

ARTICLE 1.2.2. SITUATION DE L'ÉTABLISSEMENT

Les installations autorisées sont situées sur les communes, parcelles et lieux-dits suivants :

Communes	Parcelles	Superficie autorisée
PARIGNE-L'EVEQUE	Section H : parcelles n° 617, 618, 619p*, 620, 621 et 622	14ha 96a 51ca (création)
TOTAL :		14ha 96a 51ca

\* p : parcelle prise pour partie

Un plan de situation de l'établissement est annexé au présent arrêté. Ce plan indique le périmètre de l'autorisation.

Le site est desservi par la Voie Communale n° 413.

CHAPITRE 1.3. CONFORMITÉ AU DOSSIER DE DEMANDE D'AUTORISATION

ARTICLE 1.3.1. CONFORMITÉ AU DOSSIER DE DEMANDE D'AUTORISATION

La présente autorisation est accordée dans les conditions du dossier de demande d'autorisation présenté le 7 septembre 2007, complétée le 7 décembre 2007 sans préjudice du respect des prescriptions du présent arrêté et les réglementations autres en vigueur.

En particulier, l'exploitation est conduite et les terrains exploités sont remis en état, par phases coordonnées, conformément à :

- l'étude d'impact,
- au schéma d'exploitation et de remise en état annexé au présent arrêté,
- aux indications et engagements contenus dans le dossier de demande en date du 6 septembre 2007 complétée le 7 décembre 2007 en tout ce qu'il n'est pas contraire aux dispositions du présent arrêté.

**CHAPITRE 1.4. DURÉE DE L'AUTORISATION**

**ARTICLE 1.4.1. DURÉE DE L'AUTORISATION**

La présente autorisation cesse de produire effet si l'installation n'a pas été mise en service dans un délai de trois ans ou n'a pas été exploitée durant deux années consécutives, sauf cas de force majeure.

L'autorisation d'exploiter est accordée pour une durée de quinze années à compter de la date de notification du présent arrêté.

Cette durée inclut la phase finale de remise en état du site. L'extraction de matériaux commercialisables doit cesser au plus tard six mois avant l'échéance de l'autorisation.

L'exploitation ne peut être poursuivie au-delà que si une nouvelle autorisation est accordée. Il convient donc de déposer une nouvelle demande d'autorisation dans les formes réglementaires et en temps utile.

**CHAPITRE 1.5. GARANTIES FINANCIÈRES**

**ARTICLE 1.5.1. GARANTIES FINANCIÈRES**

Les garanties financières définies dans le présent arrêté s'appliquent pour les activités visées à l'article 1.2.1 de manière à permettre, en cas de défaillance de l'exploitant la prise en charge des frais occasionnés par les travaux permettant la remise en état maximale du site.

Ces garanties financières, qui n'ont pas vocation à indemniser les tiers qui auraient été victimes des activités exercées dans l'établissement, feront l'objet d'un contrat écrit avec un établissement de crédit ou d'une société d'assurance.

**ARTICLE 1.5.2. MONTANT DES GARANTIES FINANCIÈRES**

La durée de l'autorisation est divisée en période quinquennale. À chaque période correspond un montant de garanties financières permettant la remise en état maximale au sein de cette période.

Le montant de référence « Cr » des garanties financières permettant d'assurer la remise en état maximale pour chacune de ces périodes est déterminé ainsi (montant défini avec comme référence l'indice TP01 d'août 2007 égal à 584,1) :

PHASE "n" CONCERNÉE	phase 1	phase 2	phase 3
PÉRIODE QUINQUENNALE	2009 – 2014	2014– 2019	2019 – 2024
MONTANT DES GARANTIES FINANCIÈRES « Cr »	34 453 €	37 668 €	40 006 €

**ARTICLE 1.5.3. ETABLISSEMENT DES GARANTIES FINANCIÈRES**

Avant 2 mois à compter de la date de notification du présent arrêté et dans les conditions prévues par le présent arrêté, l'exploitant adresse au Préfet :

- le document attestant la constitution des garanties financières établie dans les formes prévues par l'arrêté ministériel du 1<sup>er</sup> février 1996 modifié ;
- la valeur datée du dernier indice public TP01.

**ARTICLE 1.5.4. RENOUELEMENT DES GARANTIES FINANCIÈRES**

Les garanties financières sont renouvelées au moins sept mois avant leur échéance et l'exploitant adresse au préfet le document établissant le renouvellement des garanties financières au moins six mois avant leur échéance.

Avec ce document, l'exploitant transmettra un bilan circonstancié de l'état d'avancement de la remise en état du site : travaux réalisés et prévus pendant la phase qui s'achève et prévisions pour la phase qui va débuter.

### **ARTICLE 1.5.5. ACTUALISATION DES GARANTIES FINANCIÈRES**

L'exploitant est tenu d'actualiser le montant des garanties financières et en atteste auprès du Préfet dans les cas suivants :

- tous les cinq ans au prorata de la variation de l'indice publié TP 01 ;
- sur une période au plus égale à cinq ans, lorsqu'il y a une augmentation supérieure à quinze pour cent de l'indice TP01, et ce dans les six mois qui suivent ces variations.

### **ARTICLE 1.5.6. RÉVISION DU MONTANT DES GARANTIES FINANCIÈRES**

Toute modification apportée par le déclarant à l'installation, au mode et au rythme d'exploitation ou toute autre modification susceptible de conduire à une variation des coûts de remise en état, devra être portée, avant sa réalisation, à la connaissance du préfet qui pourra exiger la constitution de garanties complémentaires avant tout début de mise à exécution du projet modifié.

### **ARTICLE 1.5.7. ABSENCE DE GARANTIES FINANCIÈRES**

Outre les sanctions rappelées à l'article L516-1 du code de l'environnement, l'absence de garanties financières peut entraîner la suspension du fonctionnement des installations classées visées au présent arrêté, après mise en œuvre des modalités prévues à l'article L.514-1 de ce code. Conformément à l'article L.514-3 du même code, pendant la durée de la suspension, l'exploitant est tenu d'assurer à son personnel le paiement des salaires indemnités et rémunérations de toute nature auxquels il avait droit jusqu'alors.

### **ARTICLE 1.5.8. APPEL DES GARANTIES FINANCIÈRES**

Le préfet fait appel aux garanties financières :

- soit en cas de non-respect des prescriptions de l'arrêté préfectoral en matière de remise en état après intervention des mesures prévues à l'article L. 514-1 du code de l'environnement ;
- soit en cas de disparition juridique de l'exploitant et d'absence de remise en état conforme au présent arrêté.

### **ARTICLE 1.5.9. LEVÉE DE L'OBLIGATION DE GARANTIES FINANCIÈRES**

L'obligation de garanties financières est levée à la cessation d'exploitation des installations nécessitant la mise en place des garanties financières, et après que les travaux couverts par les garanties financières aient été normalement réalisés.

Ce retour à une situation normale est constaté, dans le cadre de la procédure de cessation d'activité prévue à l'article R512-74 du Code de l'environnement – Partie réglementaire – Livre V par l'inspection des installations classées qui établit un procès-verbal de récolement.

L'obligation de garanties financières est levée par arrêté préfectoral.

## **CHAPITRE 1.6. MODIFICATIONS ET CESSATION D'ACTIVITÉ**

### **ARTICLE 1.6.1. PORTER À CONNAISSANCE**

Tout projet de modification apporté par le demandeur à l'installation, à son mode d'utilisation ou à son voisinage, aux conditions d'exploitation ou de remise en état, et de nature à entraîner un changement notable des éléments du dossier de demande d'autorisation, doit être porté avant sa réalisation à la connaissance du préfet avec tous les éléments d'appréciation.

### **ARTICLE 1.6.2. CHANGEMENT D'EXPLOITANT**

Le changement d'exploitant est soumis à une autorisation préalable en application de l'article R516-1 du Code de l'environnement – Partie réglementaire – Livre V.

La demande d'autorisation de changement d'exploitant, à laquelle sont annexés les documents établissant les capacités techniques et financières du nouvel exploitant et la constitution de garanties financières est adressée au préfet.

### **ARTICLE 1.6.3. CESSATION D'ACTIVITÉ**

En cas d'arrêt définitif d'une installation classée, l'exploitant doit remettre son site dans un état tel qu'il ne s'y manifeste aucun des dangers ou inconvénients mentionnés à l'article L.511-1 du code de l'environnement.

L'exploitant adresse au préfet et en trois exemplaires au moins six mois avant la date d'expiration de la présente autorisation, la déclaration d'arrêt définitif prévue à l'article R512-74 du Code de l'environnement – Partie réglementaire – Livre V.

Cette notification indique les mesures prises ou prévues pour assurer dès l'arrêt de l'exploitation, la mise en sécurité du site et la remise en état du site et présente un plan et des photos démontrant la conformité aux travaux prévus dans le présent arrêté.

CHAPITRE 1.7. ARRÊTÉS, CIRCULAIRES, INSTRUCTIONS APPLICABLES

ARTICLE 1.7.1. ARRÊTÉS, CIRCULAIRES, INSTRUCTIONS APPLICABLES

Sans préjudice de la réglementation en vigueur, sont notamment applicables à l'établissement les prescriptions qui le concernent des textes cités ci-dessous :

Dates	Textes
30/05/05	Décret relatif au contrôle des circuits de traitement des déchets
09/02/04	Arrêté ministériel relatif à la détermination du montant des garanties financières de remise en état des carrières prévues par la législation des installations classées pour la protection de l'environnement
18/04/02	Décret n° 2002-540 relatif à la classification des déchets
06/05/98	Décret n°98-360 relatif à la surveillance de la qualité de l'air et de ses effets sur la santé et sur l'environnement, aux objectifs de qualité de l'air, aux seuils d'alerte et aux valeurs limites.
02/02/98	Arrêté relatif aux prélèvements et à la consommation d'eau ainsi qu'aux émissions de toute nature des installations classées pour la protection de l'environnement soumises à autorisation
23/01/97	Arrêté relatif à la limitation des bruits émis dans l'environnement par les installations classées pour la protection de l'environnement.
13/07/94	Décret n° 94-609 portant application du titre IV du livre V du Code de l'Environnement relatif à l'élimination des déchets et à la récupération des matériaux relatif, notamment, aux déchets d'emballage dont les détenteurs ne sont pas les ménages.
22/09/94	Arrêté modifié relatif aux exploitations de carrières et aux installations de premier traitement des matériaux de carrières.
23/07/86	Circulaire relative aux vibrations mécaniques émises dans l'environnement.
21/11/79	Décret n° 79-981 portant réglementation de la récupération des huiles usagées

CHAPITRE 1.8. RESPECT DES AUTRES LÉGISLATIONS ET RÉGLEMENTATIONS

ARTICLE 1.8.1. RESPECT DES AUTRES LÉGISLATIONS ET RÉGLEMENTATIONS

Les dispositions de cet arrêté préfectoral sont prises sans préjudice des autres législations et réglementations applicables, et notamment le code minier, le code civil, le code de l'urbanisme, le code du travail, le code général des collectivités territoriales et la réglementation sur les équipements sous pression.

La présente autorisation est accordée sous réserve des droits des tiers et n'a d'effet que dans la mesure où l'exploitant est propriétaire du terrain ou a obtenu de celui-ci le droit de l'exploiter ou de l'utiliser.

La présente autorisation ne vaut pas permis de construire.

TITRE 2 - GESTION DE L'ÉTABLISSEMENT

CHAPITRE 2.1. AMENAGEMENTS PRELIMINAIRES A L'EXPLOITATION

ARTICLE 2.1.1. INFORMATION DU PUBLIC

L'exploitant est tenu, avant le début de l'exploitation, de mettre en place sur chacune des voies d'accès au chantier des panneaux indiquant en caractères apparents :

- son identité,
- la référence de l'autorisation,
- l'objet des travaux,
- l'adresse de la mairie où le plan de remise en état du site peut être consulté.

ARTICLE 2.1.2. BORNAGE

Préalablement à la mise en exploitation de la carrière, l'exploitant est tenu de placer des bornes en tous les points nécessaires pour déterminer le périmètre de l'autorisation.

Une borne de nivellement clairement identifiable, permettant à tout moment d'apprécier le niveau du fond de fouille, doit également être posée et sa cote évaluée. Ces bornes doivent demeurer en place jusqu'à l'achèvement des travaux d'exploitation et de remise en état du site.

Un plan de bornage est tenu à jour par l'exploitant et vérifié périodiquement

### **ARTICLE 2.1.3. ALIMENTATION EN EAU**

Dans le cas de mise en place d'un réseau d'alimentation en eau, un ou plusieurs dispositifs de disconnection ou tout autre équipement présentant des garanties équivalentes sont installés pour éviter des retours de substances dans les réseaux d'adduction d'eau publique ou dans les milieux de prélèvement.

### **ARTICLE 2.1.4. EAUX DE RUISSELLEMENT**

Lorsqu'il existe un risque pour les intérêts visés à l'article L.211-1 du code de l'environnement, un réseau de dérivation des eaux de ruissellement empêchant ces dernières d'atteindre les zones en cours d'exploitation est mis en place à la périphérie de ces zones.

### **ARTICLE 2.1.5. ACCÈS DE LA CARRIÈRE**

Le trajet d'évacuation des matériaux est celui figurant sur le plan de circulation annexé au présent arrêté.

L'accès à la carrière se fait par la Voie Communale n° 413.

L'accès à la voirie publique et à la carrière est aménagé, en accord avec le service gestionnaire compétent, de telle sorte qu'il ne crée pas de risque pour la sécurité publique. Cet aménagement comprend notamment la mise en place d'une signalisation adaptée.

L'écoulement des eaux pluviales devra également faire l'objet d'aménagement afin d'éviter le ruissellement sur la chaussée.

Par ailleurs, toute disposition est prise afin de rendre possible l'accès des engins de secours à partir de la voie publique.

La contribution de l'exploitant à l'entretien et à la remise en état des voiries est réglée conformément à l'article L. 131-8 du Code de la Voirie Routière.

### **ARTICLE 2.1.6. SUIVI D'EXPLOITATION :**

L'exploitation doit se faire sous la surveillance, directe ou indirecte, d'une personne nommément désignée par l'exploitant et ayant une connaissance de la conduite des installations et des dangers et inconvénients des matériaux ou engins utilisés ou stockés.

### **ARTICLE 2.1.7. OPÉRATION D'ARCHÉOLOGIE PRÉVENTIVE :**

L'exécution des prescriptions de l'arrêté préfectoral n°327 du 25 octobre 2007 portant prescription d'une opération d'archéologie préventive est un préalable à la réalisation des travaux d'exploitation de la carrière objet de la présente autorisation et décrits à l'article 2.4.2.1. du présent arrêté.

### **ARTICLE 2.1.8. DÉCLARATION DE DÉBUT D'EXPLOITATION**

Lorsque les travaux préliminaires mentionnés aux articles précédents ont été réalisés, l'exploitant est tenu d'adresser au préfet, en trois exemplaires, la déclaration de début d'exploitation telle qu'elle est prévue à l'article R512-44 23-1 du Code de l'environnement – Partie réglementaire – Livre V.

## **CHAPITRE 2.2. INTÉGRATION DANS LE PAYSAGE**

### **ARTICLE 2.2.1. INTÉGRATION DANS LE PAYSAGE**

I - L'ensemble du site est maintenu propre et les bâtiments et installations entretenus en permanence.

Les abords de l'installation, placés sous le contrôle de l'exploitant, sont aménagés et maintenus en bon état de propreté. Notamment, les émissaires de rejet et leur périphérie font l'objet d'un soin particulier.

Les surfaces en dérangement (zones découpées, zones en exploitation, zones en cours de remise en état) sont chacune d'elles limitées au minimum afin de limiter l'impact paysager tout en permettant d'assurer la sécurité des travailleurs et la bonne valorisation du gisement.

II - Des mesures efficaces visant à réduire l'impact visuel sont adoptées, en particulier :

- Réalisation dès le démarrage des travaux d'exploitation d'un merlon de terre végétalisée de trois mètres de hauteur dans la bande des 10 mètres non exploitable ainsi qu'en façade de la VC 413 jusqu'au chemin du petit Montbray.

## **CHAPITRE 2.3. SÉCURITÉ**

### **ARTICLE 2.3.1. INTERDICTION D'ACCÈS**

Durant les heures d'activité, l'accès à la carrière est contrôlé. En dehors des heures ouvrées, cet accès est matériellement interdit. Il est interdit de laisser à des tiers l'utilisation du site avant le terme de l'exploitation.

L'accès de l'exploitation est interdit au public.

En particulier, une clôture solide et efficace ou tout autre dispositif équivalent est mise en place autour des zones dangereuses, notamment des chantiers de découverte ou d'exploitation et des bassins de décantation. Des pancartes indiquant le danger sont apposées, d'une part, sur le ou les chemins d'accès aux abords des travaux, d'autre part, à proximité du périmètre clôturé.

L'entrée du site est équipée d'un portail, maintenu fermé lors de toute interruption de l'activité.

### **ARTICLE 2.3.2. DISTANCES LIMITES ET ZONES DE PROTECTION**

Les bords des excavations sont tenus à distance horizontale telle que la stabilité des terrains avoisinants ne soit pas compromise avec un minimum de dix mètres des limites du périmètre sur lequel porte l'autorisation, ainsi que de l'emprise des éléments de la surface dont l'intégrité conditionne le respect de la sécurité et de la salubrité publiques. Cette bande ne doit faire l'objet d'aucune exploitation.

De plus, l'exploitation du gisement à son niveau le plus bas est arrêtée à compter du bord supérieur de la fouille à une distance horizontale telle que la stabilité des terrains voisins ne soit pas compromise. Cette distance prend en compte la hauteur totale des excavations, la nature et l'épaisseur des différentes couches présentes sur toute cette hauteur.

Une bande de vingt mètres sera laissée intacte, sans aménagement même ceux prévus dans le cadre de la remise en état, en limite nord du site le long de la VC n°413.

### **ARTICLE 2.3.3. VOIES DE CIRCULATION ET AIRES DE STATIONNEMENT**

Les voies de circulation internes à l'établissement sont aménagées et dimensionnées en tenant compte du nombre, du gabarit et du tonnage des véhicules appelés à y circuler.

Les particuliers ne sont pas autorisés à accéder au site pour l'enlèvement de matériaux pour leur compte personnel.

Les accès aux installations sont aménagés de façon à éviter de nuire à la rapidité de mise en œuvre des moyens des secours. Notamment, afin de faciliter, en cas de sinistre, l'intervention des secours, une voie doit permettre l'accès à l'installation de traitement sur tout son périmètre.

Pendant les horaires d'ouverture de la carrière, les aires de stationnement internes doivent être suffisantes pour accueillir l'ensemble des véhicules.

La vitesse de circulation est limitée à 15 km/h à l'intérieur de la carrière.

### **ARTICLE 2.3.4. RISQUES**

Le site est pourvu d'équipements de lutte contre l'incendie adaptés et conformes aux normes en vigueur.

Ces matériels sont maintenus en bon état et vérifiés au moins une fois par an.

Le site doit être accessible aux engins de secours.

Sans préjudice des dispositions réglementaires appropriées relatives à la protection et à la santé des travailleurs, des consignes précisant les modalités d'application des dispositions du présent arrêté doivent être établies, tenues à jour et portées à la connaissance des utilisateurs de la carrière par un affichage placé judicieusement sur le site.

Ces consignes doivent notamment indiquer :

- les mesures à prendre en cas de fuite sur un réservoir de carburant,
- les moyens d'extinction à utiliser en cas d'incendie,
- la procédure d'alerte avec les numéros de téléphone du responsable de l'installation, des services d'incendie et de secours, etc.

Sans préjudice des dispositions réglementaires appropriées relatives à la protection et à la santé des travailleurs, des matériels de protection individuelles (casques, etc.) adaptées aux risques présentés par l'installation doivent être utilisés sur le site. Ces matériels doivent être entretenus en bon état et vérifiés périodiquement.

CHAPITRE 2.4. CONDUITE DE L'EXPLOITATION

ARTICLE 2.4.1. TECHNIQUE DE DÉCAPAGE

Le décapage des terrains est limité au besoin des travaux d'exploitation. En particulier, le décapage est coordonné à l'avancée de l'exploitation de manière à limiter les surfaces décapées inutiles.

Le volume de découverte a décaper est estimé à 39 000 m³ de terre végétale.

Le décapage est réalisé de manière sélective en deux passes, de façon à ne pas mêler les terres végétales constituant l'horizon humifère aux stériles.

Le décapage de la découverte ne doit pas s'opérer sur sol détrempé. Le transport des terres par poussage doit être limité autant que possible.

L'horizon humifère et les stériles sont stockés séparément. L'horizon humifère est conservé intégralement pour la remise en état des lieux ou utilisés immédiatement pour le réaménagement coordonné notamment les aménagements paysagers.

La surface recevant les terres de découverte doit être préalablement préparée de façon appropriée. Afin de préserver leur valeur agronomique, les terres végétales sont stockées sans compactage en merlons peu épais. Ces stocks sont constitués par simple déversement sans circulation d'engin sur ces terres. Les merlons de terres de découverte sont engazonnés après la mise en dépôt s'ils ne sont pas immédiatement utilisés.

ARTICLE 2.4.2. EXPLOITATION

Les découvertes de vestiges archéologiques faites fortuitement à l'occasion des travaux, doivent, immédiatement, être signalées au Maire de la commune, lequel préviendra la direction régionale des affaires culturelles des Pays de la Loire (loi n° 2001-44 du 17 janvier 2001 modifiée relative à l'archéologie préventive).

article 2.4.2.1 Organisation de l'extraction

L'extraction est réalisée en trois phases de cinq années chacune, conformément au plan de phasage d'exploitation et de réaménagement du site annexé au présent arrêté.

Les caractéristiques de chaque phase d'exploitation sont résumées dans le tableau ci-dessous :

PHASE "n" CONCERNÉE	phase 1	phase 2	phase 3
PÉRIODE QUINQUENNALE	2009 – 2014	2014 – 2019	2019 – 2024
SURFACE D'EXPLOITATION	4 ha20	4 ha20	4ha20

L'exploitation a lieu sans pompage à ciel ouvert, avec une pelle mécanique, à sec, pour la partie hors d'eau du gisement, et par prélèvement direct dans l'eau au moyen d'engins mécaniques sans utilisation d'explosifs.

Les matériaux extraits sont évacués et transportés directement jusqu'à leurs lieux d'utilisations par camions.

L'extraction (y compris le décapage), la maintenance des installations et la livraison des matériaux s'effectuent du lundi au vendredi (7 heures – 18 heures), jours fériés exceptés.

ARTICLE 2.4.3. EPAISSEUR D'EXTRACTION

L'épaisseur maximale d'extraction est de 15 mètres.

L'exploitation sera limitée en profondeur à la cote minimale NGF 64 mètres.

ARTICLE 2.4.4. FRONT D'EXPLOITATION

La hauteur totale du front de taille est égale à 15 mètres au maximum non compris le front de découverte évalué à 0,30 m. Chaque front de taille, selon son orientation, est exploité avec un angle adapté permettant la stabilité du front.

ARTICLE 2.4.5. CIRCULATION DES ENGINS ET DES TRANSPORTEURS

A l'intérieur du site, les véhicules circulent sur les bandes non exploitées et sur une piste de circulation pour descendre vers le carreau.



Les véhicules ne doivent pas être sources de nuisances ou de dangers.

#### **ARTICLE 2.4.6. ELIMINATION DES PRODUITS POLLUANTS**

Les déchets et produits polluants résultants du fait de l'exploitation sont valorisés ou éliminés vers des installations dûment autorisées au fur et à mesure de l'avancement des travaux jusqu'à la fin de l'exploitation.

#### **ARTICLE 2.4.7. PLANS**

Un plan d'échelle adapté à la superficie de l'exploitation et n'excédant pas 1/2500ème, est établi et mis à jour tous les ans, sur lequel sont reportés :

- les limites du périmètre sur lequel porte le droit d'exploiter ainsi que de ses abords, dans un rayon de 50 mètres,
- les bords de fouille (avancement de l'exploitation),
- les courbes de niveau ou cotes d'altitude des points significatifs,
- la position des ouvrages situés en surface et, s'il y a lieu, leur périmètre de protection institué en vertu de réglementations spéciales.

Doivent également apparaître de manière distincte sur ce plan :

- les zones en cours d'exploitation,
- les zones exploitées et réaménagées et la nature du réaménagement effectué,
- les zones exploitées en cours de réaménagement,
- les futures zones à exploiter.

Ce plan est tenu à disposition de l'inspection des installations classées.

#### **ARTICLE 2.4.8. SUIVI DES EAUX SOUTERRAINES**

Une surveillance de la nappe, réalisée avec un même référentiel topographique et au même moment, portera sur des relevés de la hauteur d'eau effectués :

- dans le piézomètre Pz1 pour référence,
- dans le piézomètre Pz2 situé entre l'excavation et la ZNIEFF du bas-marais tourbeux de la Basse-Goulandière,
- au niveau du plan d'eau dans l'excavation pour évaluer l'incidence de l'exploitation.
- Les deux piézomètres sont identifiés sur une carte annexée au présent arrêté.

Les relevés de la hauteur d'eau sont réalisés tous les sept jours pendant au minimum deux mois avant l'exploitation et pendant la première année d'exploitation.

Les résultats sont consignés dans un registre et un bilan annuel est transmis à l'inspection des installations classées ainsi qu'au service chargé de la police de l'eau, au plus tard le 1<sup>er</sup> février de l'année suivante accompagné de l'analyse et des conclusions de l'exploitant quant aux impacts de son activité sur hydrogéologie du site et sur la ZNIEFF.

Sur la base des conclusions de ce bilan, après accord de l'inspection des installations classées, la fréquence des relevés pourra évoluer.

L'exploitant prend des dispositions appropriées (pouvant aller jusqu'à l'arrêt de l'exploitation) en cas de discordance notable entre les conclusions de l'étude hydrogéologique de janvier 2009 et le résultat du suivi de la nappe. Ces dispositions font l'objet de procédures et instructions d'exploitation écrites et contrôlées.

L'exploitant informe immédiatement l'inspection des installations classées en cas de détection d'un rabattement de la nappe de plus de 1 mètre mesuré au niveau du piézomètre Pz2.

#### **ARTICLE 2.4.9. ENQUÊTE ANNUELLE**

L'exploitant transmet chaque année à l'inspection des installations classées, avant le quinze avril de l'année « n + 1 », un bilan d'activité de l'année « n » ainsi que les documents et plans demandés avec celui-ci. Ce bilan est réalisé en complétant le questionnaire édité chaque année par l'inspection des installations classées. Ce questionnaire est disponible auprès de l'inspection des installations classées. Le défaut de réponse est interprété comme un défaut d'exploitation durant l'année « n ».

#### **ARTICLE 2.4.10. DÉCLARATION DES ACCIDENTS ET INCIDENTS**

L'exploitant est tenu de déclarer dans les meilleurs délais à l'inspection des installations classées, les accidents ou incidents survenus du fait du fonctionnement de cette installation qui sont de nature à porter atteinte aux intérêts mentionnés à l'article L. 511-1 du Code de l'Environnement. Il précise dans un rapport les origines et les causes du phénomène, les conséquences, les mesures prises pour y pallier et celles prises pour éviter qu'il ne se reproduise.

## **ARTICLE 2.4.11. CONTRÔLES ET ANALYSES**

Indépendamment des contrôles explicitement prévus dans le présent arrêté et ses éventuels compléments, l'inspection des installations classées peut demander, en cas de besoin, la réalisation, inopinée ou non, de prélèvements et d'analyses des effluents liquides ou gazeux, de déchets ou de sols ainsi que l'exécution de mesures de niveaux sonores. Ils seront exécutés par un organisme tiers, dans le but de vérifier, en présence de l'inspection des installations classées en cas de contrôle inopiné, le respect d'un texte réglementaire pris en application de la législation sur les installations classées. Tous les frais occasionnés à cette occasion sont supportés par l'exploitant.

## **CHAPITRE 2.5. REMISE EN ETAT**

### **ARTICLE 2.5.1. CONDITIONS GÉNÉRALES**

L'exploitant est tenu de remettre en état, au fur et à mesure de l'exploitation, le site affecté par son activité, compte tenu des caractéristiques essentielles du milieu environnant.

L'exploitant notifie l'achèvement de la phase de remise en état au préfet. Il transmet à cette occasion un mémoire présentant les travaux réalisés sur la base d'un plan et de photos démontrant la conformité aux travaux prévus.

La remise en état finale du site doit être achevée au plus tard trois mois avant l'échéance de l'autorisation, sauf dans le cas de renouvellement de l'autorisation d'exploiter.

### **ARTICLE 2.5.2. CONDITIONS PARTICULIÈRES**

La remise en état des lieux au fur et à mesure et en fin d'exploitation sera effectuée dans les conditions proposées dans l'étude d'impact non contraires aux dispositions suivantes .

Il est prévu une remise en état coordonnée à l'extraction avec création d'un plan d'eau d'environ 10 hectares d'une profondeur de huit mètres environ avec un maximum de 11 mètres.

L'aménagement du site après chaque phase d'exploitation sera réalisé dans le but d'assurer une transition écologique vers la ZNIEFF de type I et de la Réserve Naturelle Volontaire " Bas marais tourbeux de la Basse-Gouladière " .

La remise en état comprendra notamment les opérations suivantes :

- la mise en sécurité des fronts de taille arrivés à terme (purge) avec notamment mise en sécurité des zones dangereuses restant à découvrir (talutage) ;
- la remise en état au fil de l'avancement de l'exploitation des merlons périphériques afin de constituer les plages et les berges du plan d'eau, ce reprofillement se fera avec les matériaux de découverte ;
- la diversification des berges du plan d'eau (création de méandres dans les rives) avec des zones de plantations autochtones qui permettront une diversification des milieux et une biodiversité ;
- le régalaige de la terre végétale extraite sur les abords pour permettre la recolonisation par les espèces végétales locales ;
- la création de zones différenciées en profondeur d'eaux et notamment de basses eaux (moins de 1 mètre) ;
- le nettoyage de l'ensemble des terrains et, d'une manière générale, la suppression de toutes les structures n'ayant pas d'utilité après la remise en état du site.

Le remblaiement par des matériaux inertes provenant de l'extérieur est interdit.

L'exploitant devra transmettre à l'inspection des installations classées un dossier descriptif des aménagements proposés en ce sens, établi par un bureau d'études spécialisé en environnement dans un délai de six mois à compter de la notification du présent arrêté.

## **TITRE 3 - PRÉVENTION DES POLLUTIONS**

### **CHAPITRE 3.1. DISPOSITIONS GÉNÉRALES**

L'exploitant prend les dispositions nécessaires dans la conception, l'aménagement sur le site et la conduite de l'exploitation pour limiter les risques de pollution des eaux, de l'air ou des sols et de nuisance par le bruit et l'impact visuel.

Des consignes de sécurité sont établies et précisent notamment :

- Les modalités de contrôle des rejets,
- La conduite à tenir en cas d'incident.

## **CHAPITRE 3.2. POLLUTION DES EAUX**

### **ARTICLE 3.2.1. PRÉVENTION DES POLLUTIONS ACCIDENTELLES**

Les dispositions nécessaires sont prises pour qu'il ne puisse y avoir en utilisation normale ou en cas d'accident, déversement de matières dangereuses ou insalubres vers le milieu naturel, en particulier :

Des dispositions nécessaires sont prises pour qu'il ne puisse y avoir en utilisation normale ou en cas d'accident (rupture de récipient, cuvette, etc.), déversement de matières dangereuses ou insalubres dans les égouts publics ou vers le milieu naturel, en particulier :

I - Le ravitaillement et l'entretien des engins de chantier sont réalisés sur une aire étanche entourée par un caniveau et reliée à un point bas étanche permettant la récupération totale des eaux ou des liquides résiduels. Les eaux ainsi collectées doivent être évacuées comme déchet ou traitées par un séparateur à hydrocarbures avant rejet dans le milieu naturel. Le point de collecte et le séparateur doit être nettoyé aussi souvent que nécessaire, et, dans tous les cas, au moins une fois par an. L'exploitant doit conserver pendant cinq ans tous les documents qui justifient l'entretien régulier du séparateur et l'élimination des hydrocarbures ou des autres déchets piégés par le séparateur et le point de collecte.

II – Le stationnement des engins en dehors des périodes d'activité s'effectue sur une aire aménagée également pour la récupération des fuites éventuelles.

III – L'exploitant dispose sur le site, de kits d'intervention contenant le matériel approprié au traitement rapide d'une pollution locale aux hydrocarbures.

IV – Le stockage et la manipulation des produits dangereux ou polluants, solides ou liquides (ou liquéfiés) sont effectués sur des aires étanches et aménagées pour la récupération des fuites éventuelles.

Les fûts, réservoirs et autres emballages doivent porter en caractères très lisibles le nom des produits et les symboles de danger correspondants.

V – Aucun stockage d'hydrocarbure ou de liquides dont la nature est susceptible de provoquer une pollution du sol ou de l'eau n'est autorisé sur le site.

VI - Les produits récupérés en cas de pollution accidentelle ne peuvent être rejetés et doivent être soit réutilisés, soit éliminés comme les déchets.

VII – Tous les engins circulant sur la carrière sont entretenus régulièrement et toute fuite sur un engin entraînera son arrêt et sa mise en réparation immédiate.

### **ARTICLE 3.2.2. REJETS D'EAU DANS LE MILIEU NATUREL**

L'exploitation de la carrière se fait sans rejet canalisé.

Les écoulements d'eaux pluviales sur la carrière et ses aménagements ne doivent, par leur volume ou leur nature entraîner des dégradations à l'extérieur du site.

Les rejets d'eau liés au fonctionnement du système de lavage des roues des camions sont interdits. Ces eaux sont intégralement recyclées pour ce poste.

Les eaux usées issues de l'usage domestique sont traitées par un dispositif d'assainissement conforme à la réglementation en vigueur et notamment à l'arrêté ministériel du 6 mai 1996 fixant les prescriptions techniques applicables aux systèmes d'assainissement non collectifs.

## **CHAPITRE 3.3. POLLUTION DE L'AIR**

### **ARTICLE 3.3.1. PRÉVENTION DE LA POLLUTION DE L'AIR**

L'exploitant prend toutes dispositions utiles pour éviter l'émission et la propagation des poussières :

- 1) Les pistes sont arrosées par temps sec. Les voies de circulation internes et les aires de stationnement des véhicules sont aménagées et entretenues en permanence. Les surfaces où cela est possible sont engazonnées. Des écrans de végétation sont prévus. Si nécessaire par temps sec, les stockages à l'air libre de produits générant des poussières sont humidifiés ou des additifs sont pulvérisés dessus.
- 2) Les véhicules sortant de l'installation ne doivent pas être à l'origine d'émission de poussières ni entraîner de dépôt de poussières ou de boue sur les voies de circulation publiques. En particulier, les roues des engins et des transporteurs sont décroûtées et lavées avant l'emprunt des voies de circulation extérieures au site. Si les matériaux chargés émettent des poussières pendant leur transport, l'aspersion des chargements des camions et/ou le bâchage des chargements sortant de la carrière sont réalisés.
- 3) Le décapage est réalisé en dehors des périodes sèches et de fort vent.

Tout brûlage à l'air libre est interdit.

### **ARTICLE 3.3.2. SURVEILLANCE DES REJETS DANS L'AIR**

Un réseau de mesures des retombées de poussières sédimentables dans l'environnement est mis en place dans les conditions suivantes :

Des capteurs de type « plaquelette poussières », offrant une surface d'exposition de 50 cm<sup>2</sup>, sont placés en limite de site, au minimum en aval des vents dominants et en amont de ces vents pour la mesure de référence.

Les capteurs sont placés pendant 15 jours. La mesure est au moins semestrielle : en période estivale et en période hivernale.

### **ARTICLE 3.3.3. EXPLOITATION DES MESURES :**

L'exploitant prend les mesures correctives nécessaires en cas de dépassement des valeurs réglementaires.

Les résultats sont consignés dans un registre et archivés pendant au moins cinq ans. Un bilan annuel est réalisé au plus tard le 1er février de l'année suivante avec les conclusions de l'exploitant sur l'état de la conformité de ses rejets et l'efficacité des mesures éventuellement engagées suite à des dépassements.

Le registre et le bilan sont tenus à la disposition de l'inspection des installations classées.

## **CHAPITRE 3.4. DÉCHETS**

### **ARTICLE 3.4.1. LIMITATION DE LA PRODUCTION DE DÉCHETS**

L'exploitant prend toutes les dispositions nécessaires dans la conception, l'aménagement, et l'exploitation de ses installations pour assurer une bonne gestion des déchets de son entreprise et en limiter la production.

### **ARTICLE 3.4.2. SÉPARATION DES DÉCHETS**

L'exploitant effectue à l'intérieur de son établissement la séparation des déchets (dangereux ou non) de façon à faciliter leur traitement ou leur élimination dans des filières spécifiques.

Les déchets d'emballage visés par le décret 94-609 du 13 juillet 1994 sont valorisées par réemploi, recyclage ou toute autre action visant à obtenir des déchets valorisables ou de l'énergie.

Les huiles usagées doivent être éliminées conformément au décret n° 79-981 du 21 novembre 1979, modifié, portant réglementation de la récupération des huiles usagées et ses textes d'application (arrêté ministériel du 28 janvier 1999). Elles sont stockées dans des réservoirs étanches et dans des conditions de séparation satisfaisantes, évitant notamment les mélanges avec de l'eau ou tout autre déchet non huileux ou contaminé par des PCB. Les huiles usagées doivent être remises à des opérateurs agréés (ramasseurs ou exploitants d'installations d'élimination).

Les piles et accumulateurs usagés doivent être éliminés conformément aux dispositions du Décret 94-609 du 13 juillet 1994 et de l'article 8 du décret n°99-374 du 12 mai 1999, modifié, relatif à la mise sur le marché des piles et accumulateurs et à leur élimination.

Les pneumatiques usagés doivent être éliminés conformément aux dispositions du Décret 2002-1563 du 24 décembre 2002 ; ils sont remis à des opérateurs agréés (collecteurs ou exploitants d'installations d'élimination) ou aux professionnels qui utilisent ces déchets pour des travaux publics, de remblaiement, de génie civil ou pour l'ensilage.

### **ARTICLE 3.4.3. CONCEPTION ET EXPLOITATION DES INSTALLATIONS INTERNES DE TRANSIT DES DÉCHETS**

Les déchets et résidus produits, entreposés dans l'établissement, avant leur traitement ou leur élimination, doivent l'être dans des conditions ne présentant pas de risques de pollution (prévention d'un lessivage par des eaux météoriques, d'une pollution des eaux superficielles et souterraines, des envois et des odeurs) pour les populations avoisinantes et l'environnement. En particulier, les aires de transit de déchets susceptibles de contenir des produits polluants sont réalisées sur des aires étanches et aménagées pour la récupération des éventuels liquides épanchés et des eaux météoriques souillées.

### **ARTICLE 3.4.4. TRAITEMENT DES DÉCHETS**

L'exploitant élimine ou fait éliminer les déchets produits dans des conditions propres à garantir les intérêts. Il s'assure que les installations visés à l'article L511-1 du code de l'environnement utilisées pour cette élimination sont régulièrement autorisées à cet effet.

Toute élimination de déchets dans l'enceinte de l'établissement est interdite.

L'exploitant tient à jour un registre précisant la nature et la quantité de déchets produits, leur origine ainsi que leur destination. Les justificatifs d'élimination sont conservés pendant au moins deux ans.

ARTICLE 3.4.5. TRANSPORT DES DÉCHETS

Chaque lot de déchets dangereux expédié vers l'extérieur doit être accompagné du bordereau de suivi établi en application du décret 2005-635 du 30 mai 2005 et de l'arrêté du 29 juillet 2005 relatif au contrôle des circuits d'élimination des déchets générateurs de nuisances.

Les opérations de transport de déchets doivent respecter les dispositions du décret n° 98-679 du 30 juillet 1998 relatif au transport par route au négoce et au courtage de déchets. La liste mise à jour des transporteurs utilisés par l'exploitant, est tenue à la disposition de l'inspection des installations classées.

CHAPITRE 3.5. BRUITS

ARTICLE 3.5.1. LIMITATION DES EMISSIONS SONORES

Les installations sont construites, équipées et exploitées de façon que leur fonctionnement ne puisse être à l'origine de bruits transmis par voie aérienne ou souterraine susceptibles de compromettre la santé ou la sécurité du voisinage ou de constituer une gêne pour celui-ci.

Les aménagements suivants sont réalisés :

- Création de merlons de 3 mètres dans la bande des 10 mètres non exploitable ainsi qu'en façade de la VC 413 jusqu'au chemin du Petit Montbray.

Les modalités de ces aménagements sont décrites au chapitre 2.2 Intégration dans le paysage.

ARTICLE 3.5.2. NIVEAUX DES ÉMERGENCES ET DES ÉMISSIONS SONORES

Dans les zones à émergence réglementées, les bruits émis par l'exploitation ne doivent pas engendrer une émergence supérieure aux valeurs admissibles fixées dans le tableau ci-après :

Niveau de bruit ambiant existant dans les zones à émergences réglementées (incluant le bruit de l'établissement)	Emergence admissible de 7 h à 22 h sauf dimanche et jours fériés	Emergence admissible de 22 h à 7 h Dimanches et jours fériés
Supérieur à 35 dB (A) mais inférieur ou égal à 45 dB (A)	6 dB (A)	4 dB (A)
Supérieur à 45 dB (A)	5 dB (A)	3 dB (A)

L'émergence est définie comme étant la différence entre les niveaux de pression continus équivalents pondérés « A » du bruit ambiant (établissement en fonctionnement) et du bruit résiduel (en l'absence des bruits générés par l'établissement).

Les zones à émergences réglementées sont :

- L'intérieur des immeubles que les fenêtres soient ouvertes ou fermées, habités ou occupés par des tiers, existant à la date du présent arrêté, et leur parties extérieures éventuelles les plus proches (cour, jardin, terrasse) ;
- Les zones constructibles, définies par des documents d'urbanisme opposables aux tiers et publiés à la date du présent arrêté ;
- L'intérieur des immeubles habités ou occupés par des tiers qui ont été implantés après la date du présent arrêté dans les zones constructibles définies ci-dessus, et leurs parties extérieures éventuelles les plus proches (cour, jardin, terrasse) à l'exclusion de celles des immeubles implantés dans les zones destinées à recevoir des activités artisanales ou industrielles.

Les niveaux de bruit à ne pas dépasser en limites de propriété de l'établissement sont déterminés par l'exploitant de manière à assurer le respect des valeurs d'émergences admissibles et cela pour chacune des périodes de la journée (diurne et nocturne). Ces niveaux de bruit ne peuvent excéder 70dB (A) pour la période de jour et 60dB (A) pour la période de nuit, les dimanches et les jours fériés, sauf si le bruit résiduel pour la période considérée est supérieur à cette limite.

Ces niveaux pourront être dépassé pendant le temps nécessaire à la découverte et à la réalisation de merlons.

Lorsque plusieurs installations classées sont situées au sein d'un même établissement, le niveau de bruit global émis par l'ensemble des activités exercées à l'intérieur de l'établissement y compris le bruit émis par les véhicules et engins circulant dans l'enceinte de l'établissement, respecte les valeurs limites ci-dessus.

La durée d'apparition d'un bruit particulier de l'établissement, à tonalité marquée et de manière établie ou cyclique, n'excède pas 30 % de la durée de fonctionnement de l'établissement dans chacune des périodes diurne ou nocturne définies dans le tableau ci-dessus.

### **ARTICLE 3.5.3. AUTRES SOURCES D'EMISSIONS SONORES**

Les véhicules de transport, les matériels de maintenance et les engins de chantier utilisés à l'intérieur de l'établissement, et susceptibles de constituer une gêne pour le voisinage, sont conformes aux dispositions en vigueur les concernant en matière de limitation de leurs émissions sonores. En particulier, les engins utilisés dans la carrière et mis pour la première fois en circulation après le 22 octobre 1989 doivent répondre aux règles d'insonorisation fixées par le décret n° 95-79 du 23 janvier 1995 fixant les prescriptions prévues par l'article L. 571-2 du Code de l'Environnement.

Un système avertisseur le moins bruyant possible sera utilisé pour les engins (à technologie de fréquence combinées par exemple).

L'usage de tous appareils de communication par voie acoustique (sirènes, avertisseurs, haut-parleurs, etc.) gênants pour le voisinage est interdit, sauf :

- ceux prévus par le Règlement Général des Industries Extractives,
- et pour le cas de ceux dont l'emploi est exceptionnel et réservé à la sécurité des personnes et au signalement d'incidents graves et d'accidents.

### **ARTICLE 3.5.4. SURVEILLANCE DES EMISSIONS SONORES**

L'exploitant fait réaliser au cours de l'année suivant la notification du présent arrêté puis tous les trois ans et à ses frais, une mesure des niveaux d'émissions sonores et des émergences par une personne ou un organisme qualifié selon une procédure et aux emplacements les plus représentatifs des bruits émis par son établissement pendant une phase représentative d'activité.

Les mesures des émissions sonores sont effectuées, selon la méthode définie en annexe de l'arrêté ministériel du 23 janvier 1997 relatif à la limitation des bruits émis dans l'environnement par les installations classées pour la protection de l'environnement.

Les mesures d'émergence sont réalisées systématiquement et a minima pour les habitations situées aux lieux-dits suivants :

- « La Croix des Fontaines»,
- « L'Oisellerie »,

L'exploitant prend les mesures correctives nécessaires en cas de dépassement des valeurs réglementaires.

## **TITRE 4 - DISPOSITIONS ADMINISTRATIVES**

### **ARTICLE 4.1.1. PUBLICITÉ DE L'ARRÊTÉ**

A la mairie de PARIGNE L'EVÊQUE :

- une copie du présent arrêté est déposée pour pouvoir y être consultée ;
- un extrait de cet arrêté énumérant notamment les conditions techniques auxquelles l'installation est soumise, est affiché pendant au moins un mois.

L'accomplissement de ces formalités est traduit par procès-verbal dressé par les soins de chacun des maires et transmis à la préfecture - bureau de la protection de l'environnement.

Un avis est inséré par les soins du préfet et aux frais de la société, dans deux journaux locaux ou régionaux diffusés dans tout le département.

### **ARTICLE 4.1.2. DIFFUSION**

Une copie du présent arrêté est remise à l'exploitant. Ce document doit en permanence être en sa possession et pouvoir être présenté à toute réquisition.

L'extrait de cet arrêté est affiché en permanence, de façon visible dans l'établissement par l'exploitant.

### **ARTICLE 4.1.3. DÉLAIS ET VOIES DE RECOURS**

Le présent arrêté est soumis à un contentieux de pleine juridiction.

Il peut être déféré à la juridiction administrative :

1° Par les demandeurs ou exploitants, dans un délai de deux mois qui commence à courir du jour où lesdits actes leur ont été notifiés ;

2° Par les tiers, personnes physiques ou morales, les communes intéressées ou leurs groupements, en raison des inconvénients ou des dangers que le fonctionnement de l'installation présente pour les intérêts visés à l'article L. 511-1, dans un délai de six mois à compter de l'achèvement des formalités de publicité de la déclaration de début d'exploitation de la carrière transmise par l'exploitant au préfet.

Les tiers qui n'ont acquis ou pris à bail des immeubles ou n'ont élevé des constructions dans le voisinage d'une installation classée que postérieurement à l'affichage ou à la publication de l'arrêté autorisant l'ouverture de cette installation ou atténuant les prescriptions primitives ne sont pas recevables à déférer ledit arrêté à la juridiction administrative.

#### **ARTICLE 4.1.4. POUR APPLICATION**

Le Secrétaire Général de la Préfecture de la Sarthe, le Maire de PARIGNE L'EVEQUE, le Directeur Régional de l'Environnement, de l'Aménagement et du Logement à Nantes, l'Inspecteur des Installations classées au Mans, le Directeur Départemental de l'Équipement et de l'Agriculture, le Directeur Départemental des Affaires Sanitaires et Sociales, le Chef du Service Interministériel de Défense et de Protection Civile, le Directeur Départemental du Travail, de l'Emploi et de la Formation Professionnelle, le Directeur Départemental des Services d'Incendie et de Secours et le Commandant du Groupement de Gendarmerie sont chargés, chacun en ce qui le concerne, de l'exécution du présent arrêté.

**LE PREFET**

**Pour le Prefet,**

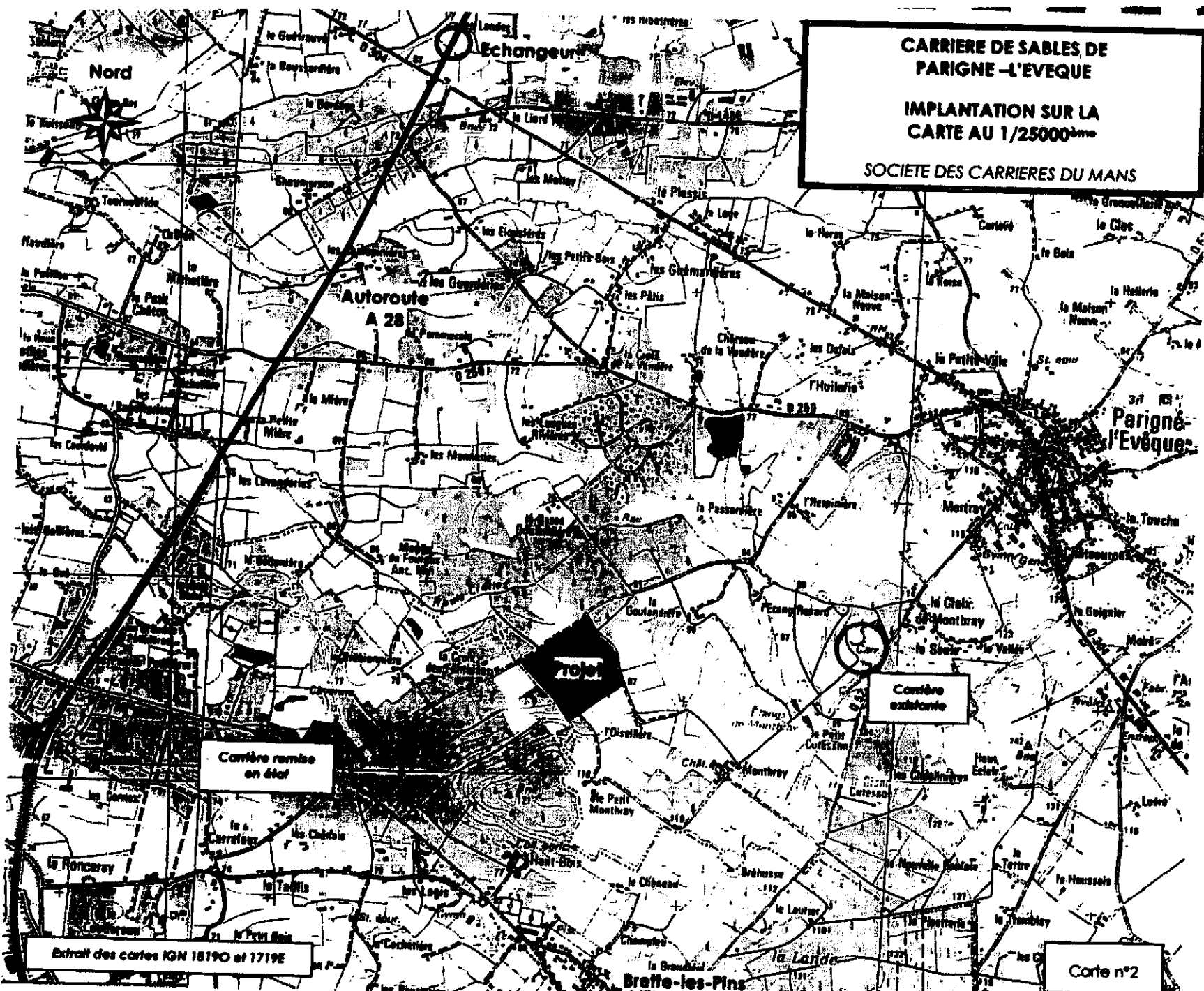
**Le Secrétaire Général.**

**François XAVIER**

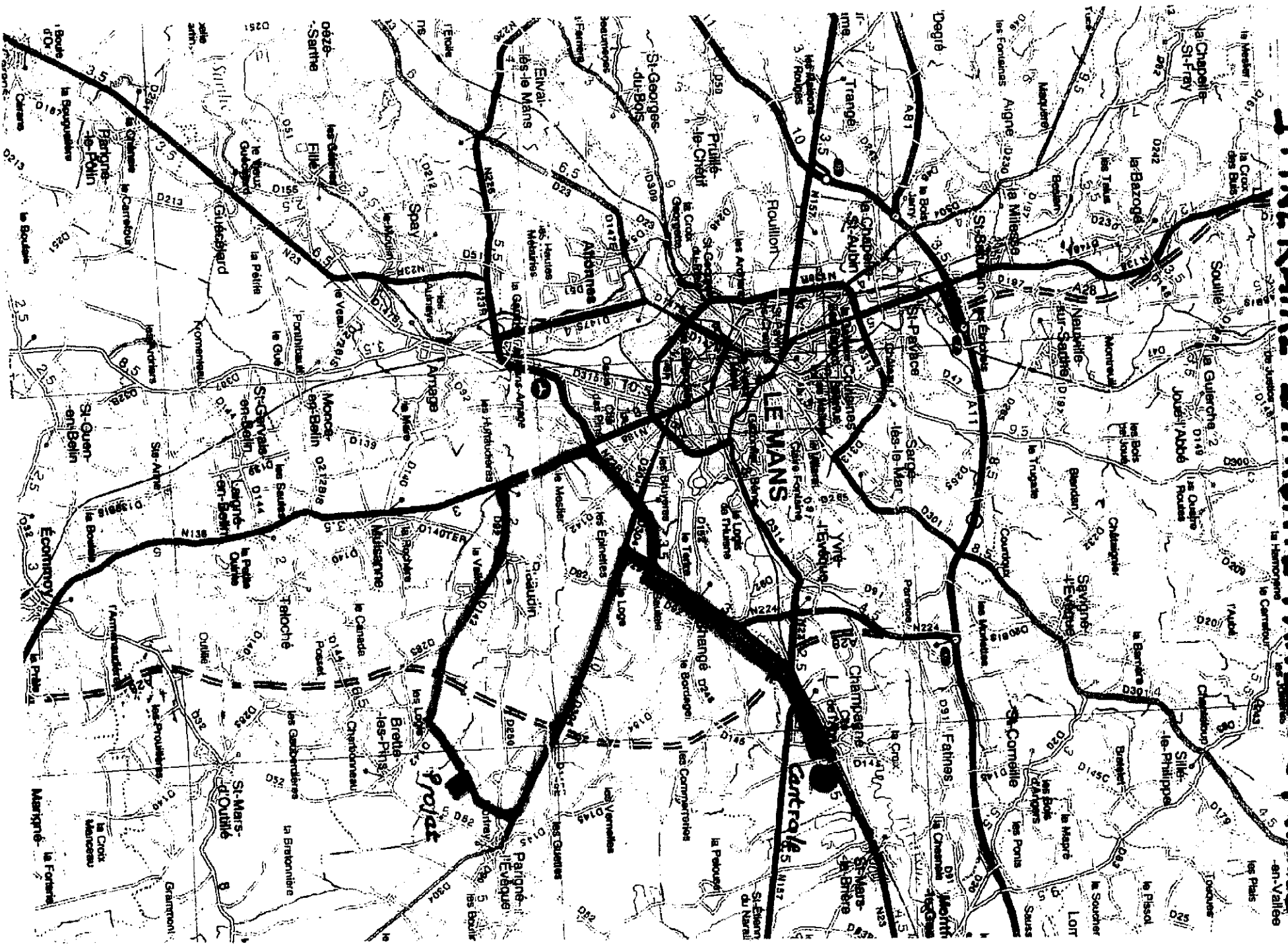
## ANNEXES :

- Annexe 1 – Plan de situation de l'établissement
- Annexe 2 – Plan de circulation
- Annexe **3** – Plan d'ensemble
- Annexe 4 – Plan de phasage d'exploitation et remise en état coordonnée
- Annexe 5 – Plan de remise en état finale
- Annexe 6 – Plan piézomètres 1 et 2.

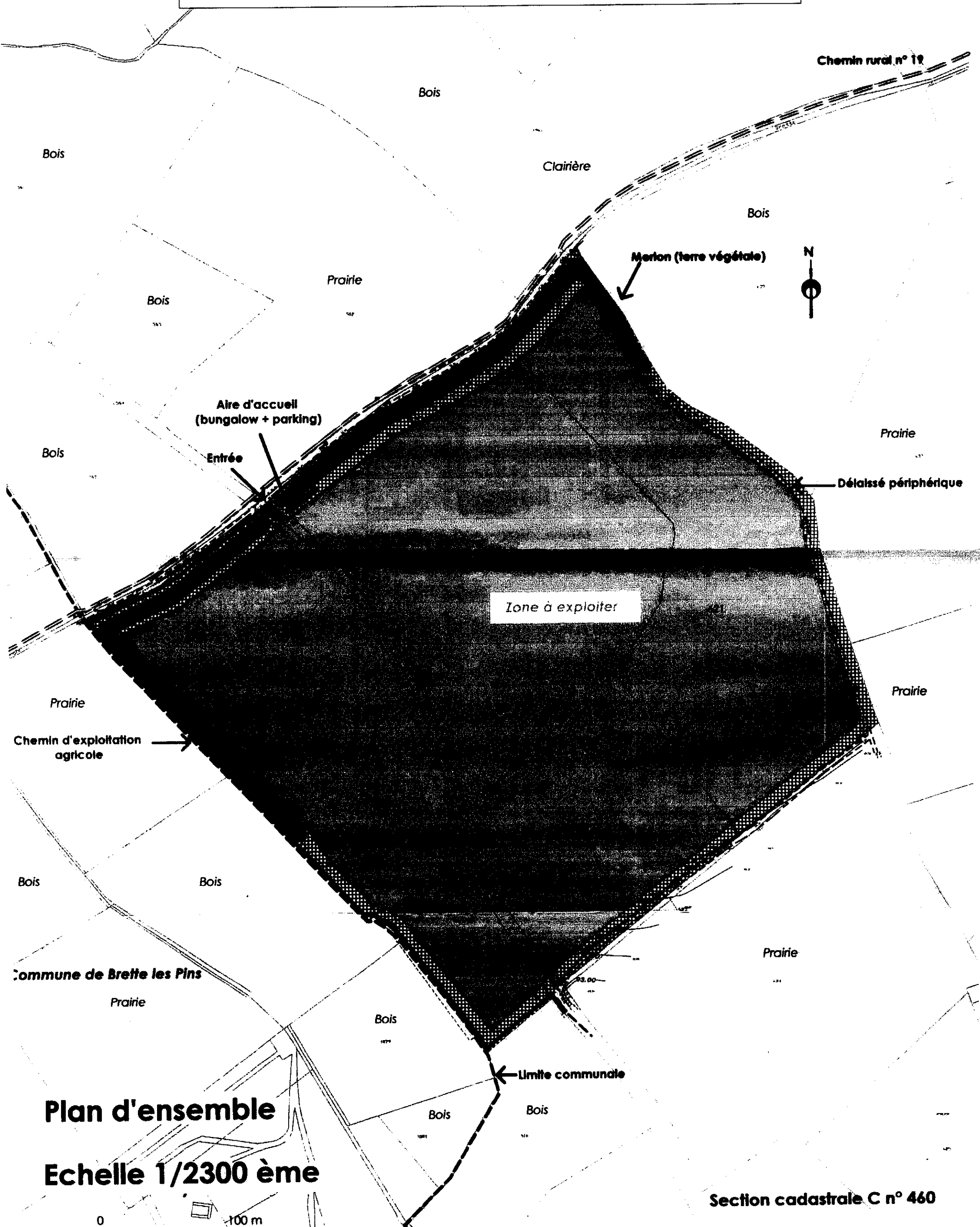




**Los Angeles**



**PROJET DE CARRIERE DE PARIGNE L'EVEQUE**  
**Société des Carrières du Mans**



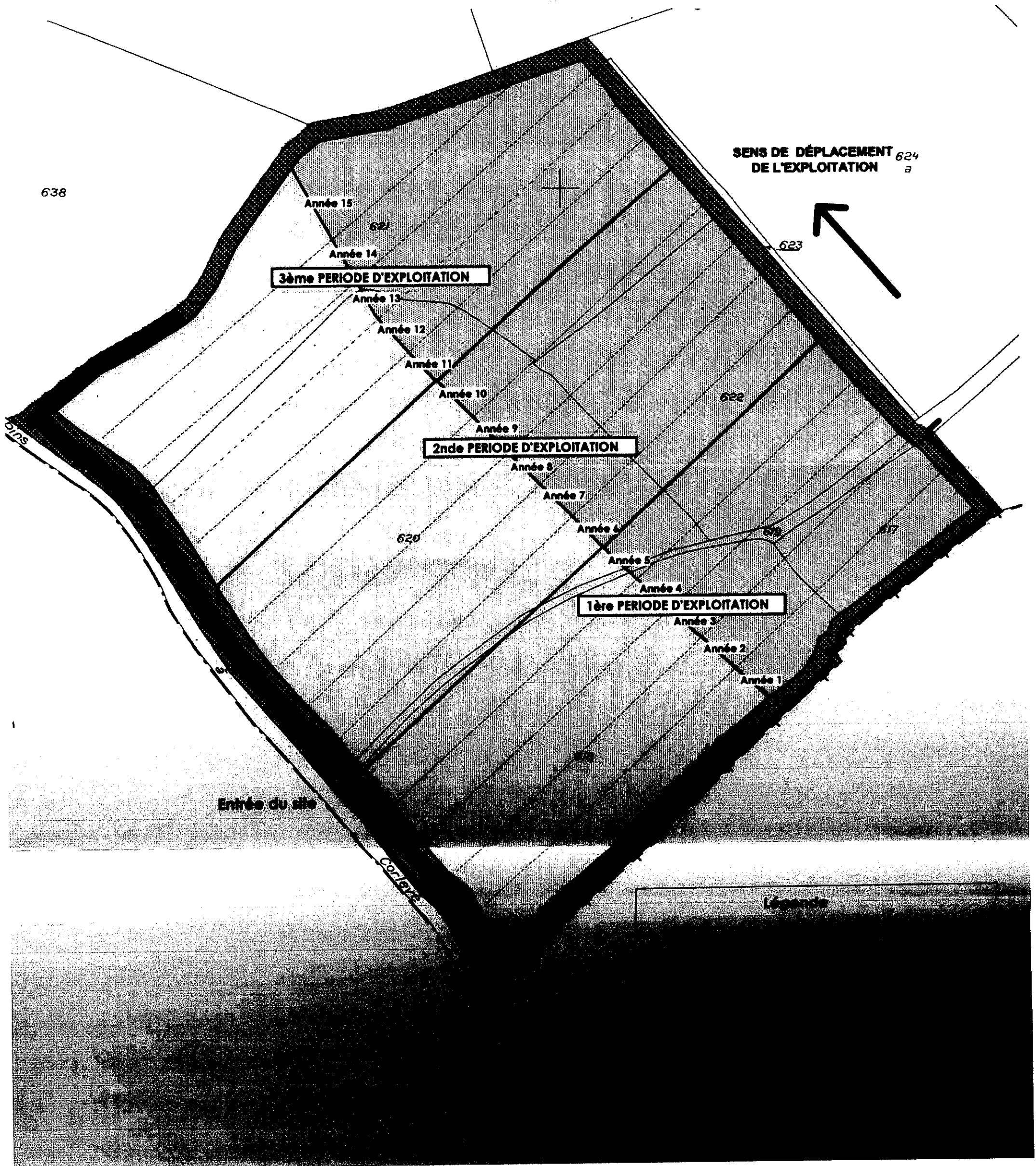
# Commune de Parigné L'Evêque

Schéma d'exploitation de la carrière

Echelle : 1/2000 ème



N ←





# Commune de Parigne L'Evêque

Occupation de l'espace par le plan d'eau

Echelle : 1/2000 ème

